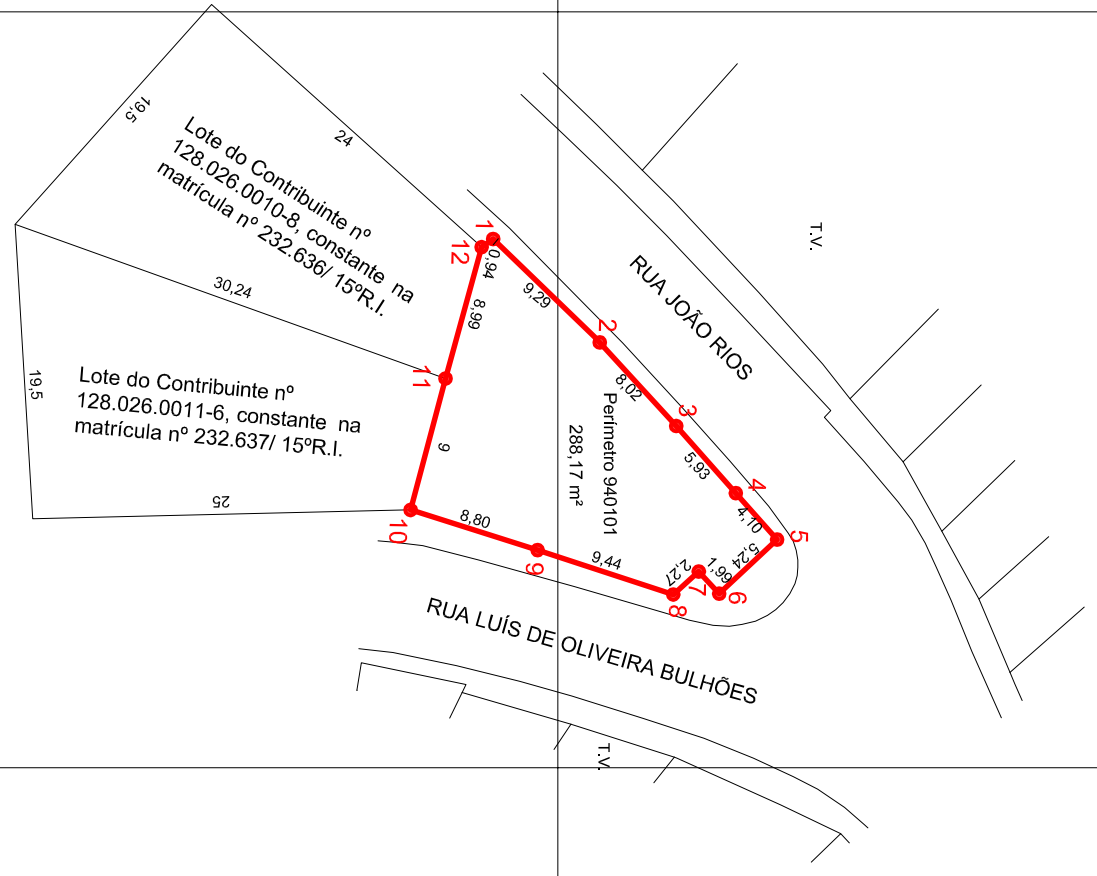


E=335.500

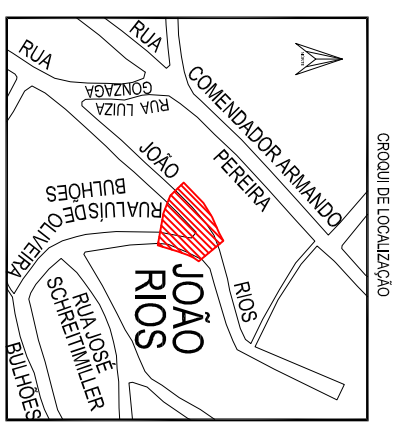
E=335.550

E=335.600

E=335.650



| PERÍMETRO 940101 | | | | | |
|------------------|--------------|------------|----------|------------------|------------|
| PONTO | NORTE | ESTE | SEGMENTO | AZIMUTE | COMPIMENTO |
| 01 | 7.406.145,72 | 335.565,03 | 1-2 | 43°57'13" | 9,29 |
| 02 | 7.406.152,41 | 335.571,48 | 2-3 | 47°31'28" | 8,02 |
| 03 | 7.406.157,83 | 335.577,40 | 3-4 | 48°24'52" | 5,93 |
| 04 | 7.406.161,77 | 335.581,84 | 4-5 | 48°21'17" | 4,10 |
| 05 | 7.406.164,50 | 335.584,91 | 5-6 | 136°55'56" | 5,24 |
| 06 | 7.406.160,67 | 335.588,49 | 6-7 | 227°26'11" | 1,99 |
| 07 | 7.406.159,32 | 335.587,02 | 7-8 | 138°1'53" | 2,27 |
| 08 | 7.406.157,63 | 335.588,54 | 8-9 | 198°6'45" | 9,44 |
| 09 | 7.406.148,65 | 335.585,60 | 9-10 | 197°32'45" | 8,80 |
| 10 | 7.406.140,26 | 335.582,95 | 10-11 | 284°53'46" | 9,00 |
| 11 | 7.406.142,57 | 335.574,25 | 11-12 | 285°19'3" | 8,99 |
| 12 | 7.406.144,95 | 335.565,57 | 12-1 | 324°48'30" | 0,94 |
| Perímetro | | | | 74,01 m | |
| Área | | | | 288,17 m² | |



- Perímetro elaborado com base:
- 1- Levantamento Planialtimétrico Cadastral realizado pela BASE AEROFOTOGRAMÉTRICA E PROJETOS S.A.
 - 2- Espaço Livre E do loteamento denominado "Jardim Daisy" constante na inscrição nº 18 - 15º RI

ARTICULAÇÃO DAS FOLHAS

01/01

20°59'31"V (OUT/2014)

VARIAÇÃO ANUAL = 00°07'31"V

MERIDIANO CENTRAL = 48° W

(K) = 0,03893397

LEGENDA:

▭ LIMITE DA ÁREA PÚBLICA

DESCRIÇÃO DO CÓDIGO DA ÁREA

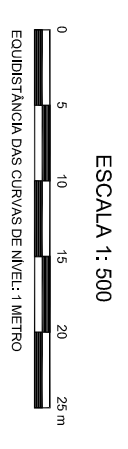
0000 - Nº DA ÁREA (4 dígitos)

00 - Nº DO PERÍMETRO (2 dígitos)

} 000000


O LEVANTAMENTO AEROFOTOGRAMÉTRICO FOI REALIZADO UTILIZANDO AS FOTOS AÉREAS Nº FX-47/0193 DO VOO DE JUL/2013

O SISTEMA CARTOGRAFICO METROPOLITANO (S.C.M.) EQUIVALE AO SISTEMA DE PROJEÇÃO U.T.M. REFERIDO AO ELIPSOIDE SAO 69 COM DATUM PLANIMÉTRICO CHUÁ - MGS E DATUM ALTIMÉTRICO IMBITUBA - SC ORIGEM PLANIMÉTRICA: POLI(RM/CIBGE) E VB02 BASE AS ALTITUDES ORTOMÉTRICAS FORMAS OBTIDAS ATRAVÉS DO MAPA GEODIAL BASE/SABESP



ESCALA 1:500

RESPONSÁVEL TÉCNICO:



Luciano Bonjorno
CREA: 506.084.343/SP



Maryellen Sanchez Ribeiro
Diretora de Departamento
DAP/CRF/SEHAB
CAU: A67321-8

SECRETARIA MUNICIPAL DE HABITAÇÃO - SEHAB
COORDENADORIA DE REGULARIZAÇÃO FUNDIÁRIA - CRF

DEPARTAMENTO DE REGULARIZAÇÃO DE ASSENTAMENTOS PRECÁRIOS – DAP
NOME DO ASSENTAMENTO: JOÃO RIOS

ASSUNTO: PLANTA DA ÁREA PÚBLICA

| | | | | |
|------------------------|-------------|---------|---------|--------------|
| SUBPREFEITURA: | REV.: | ESCALA: | PLANTA: | Nº DA PLANTA |
| JAÇANÃ – TREMEMBÉ – JT | 01 | 1:500 | P A P | 069401119 |
| | DATA: | | | |
| | 01 SET/2019 | | | |

N=7.406,050

N=7.406,100

N=7.406,150

N=7.406,200