

E=335.500

E=335.550

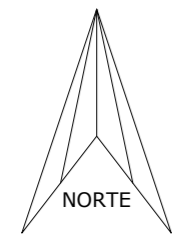
E=335.600

E=335.650

N=7.406.200

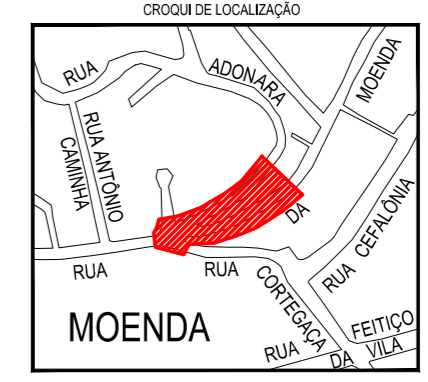
N=7.406.150

N=7.406.100



**PERÍMETRO 101301**

| PONTO            | NORTE           | ESTE       | SEGMENTO | AZIMUTE    | COMPRIMENTO |
|------------------|-----------------|------------|----------|------------|-------------|
| 01               | 7.379.546,68    | 317.204,05 | 1-2      | 52°34'42"  | 4,98        |
| 02               | 7.379.549,71    | 317.208,01 | 2-3      | 63°19'12"  | 17,83       |
| 03               | 7.379.557,72    | 317.223,95 | 3-4      | 58°8'26"   | 12,06       |
| 04               | 7.379.564,09    | 317.234,20 | 4-5      | 60°30'6"   | 7,77        |
| 05               | 7.379.567,92    | 317.240,97 | 5-6      | 45°55'26"  | 2,63        |
| 06               | 7.379.569,75    | 317.242,86 | 6-7      | 42°50'52"  | 12,61       |
| 07               | 7.379.579,00    | 317.251,44 | 7-8      | 138°21'6"  | 12,94       |
| 08               | 7.379.569,33    | 317.260,04 | 8-9      | 240°23'19" | 24,99       |
| 09               | 7.379.556,98    | 317.238,31 | 9-10     | 245°17'14" | 13,41       |
| 10               | 7.379.551,37    | 317.226,12 | 10-11    | 248°46'4"  | 9,71        |
| 11               | 7.379.547,85    | 317.217,06 | 11-12    | 254°26'12" | 7,82        |
| 12               | 7.379.545,75    | 317.209,52 | 12-13    | 262°48'52" | 4,71        |
| 13               | 7.379.545,16    | 317.204,84 | 13-1     | 332°32'14" | 1,71        |
| <b>Perímetro</b> | <b>133,17m</b>  |            |          |            |             |
| <b>Área</b>      | <b>440,15m²</b> |            |          |            |             |

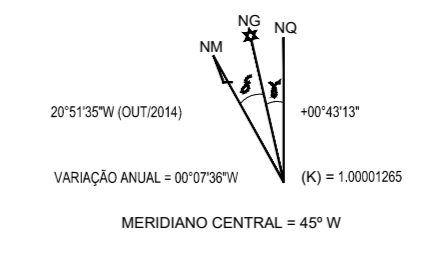


Perímetro elaborado com base:

- 1- Levantamento Planialtimétrico Cadastral realizado pela BASE AEROFOTOGAMETRIA E PROJETOS S.A.
- 2- Espaço Livre localizado na confluência da Estrada do Retiro com a Estrada da Moenda do loteamento Chácara Vila Clélia / 11º RI
- 3- Trecho da antiga Estrada da Moenda / 11º (atual Rua da Moenda)

ARTICULAÇÃO DAS FOLHAS

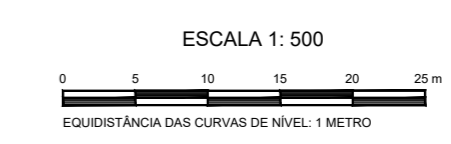
01/01



**LEGENDA:**  
 LIMITE DA ÁREA PÚBLICA

DESCRIÇÃO DO CÓDIGO DA ÁREA  
 0000 - Nº DA ÁREA (4 dígitos)  
 00 - Nº DO PERÍMETRO (2 dígitos) } 000000

O LEVANTAMENTO AEROFOTOGAMÉTRICO FOI REALIZADO UTILIZANDO AS FOTOS AÉREAS Nº FX - 26/0451 DO VOO DE JUL/2013 O SISTEMA CARTOGRAFICO METROPOLITANO (S.C.M.) EQUIVALE AO SISTEMA DE PROJEÇÃO U.T.M. REFERIDO AO ELIPSÓIDE SAD 1968 COM DATUM PLANIMÉTRICO CHUÁ - MG E DATUM ALTIMÉTRICO IMBITUBA - SC  
 ORIGEM PLANIMÉTRICA: POLI (RBMC/IBGE) E VB02 BASE  
 AS ALTITUDES ORTOMÉTRICAS FORAM OBTIDAS ATRAVÉS DO MAPA GEOIDAL BASE/SABESP



RESPONSÁVEL TÉCNICO:  
  
 Luciana Bonjorno  
 CREA: 506.084.3437-SP



RESPONSÁVEL PELA REGULARIZAÇÃO:  
  
 Maryellen Sanchez Ribeiro  
 RF: 798.483-9/2  
 Diretora de Departamento  
 DAP/CRF/SEHAB  
 CAU: A67321-8

SECRETARIA MUNICIPAL DE HABITAÇÃO - SEHAB  
 COORDENADORIA DE REGULARIZAÇÃO FUNDIÁRIA - CRF

DEPARTAMENTO DE REGULARIZAÇÃO DE ASSENTAMENTOS PRECÁRIOS - DAP

NOME DO ASSENTAMENTO: MOENDA  
 ASSUNTO: PLANTA DA ÁREA PÚBLICA

|                  |      |          |         |              |
|------------------|------|----------|---------|--------------|
| SUBPREFEITURA:   | REV. | ESCALA:  | PLANTA: | Nº DA PLANTA |
| CAMPO LIMPO - CL | I    | 1: 500   | P A P   | 17101319     |
|                  |      | DATA:    |         |              |
|                  |      | SET/2019 |         |              |